











Siedlungsgenese





Bebauung

-  Siedlungsfläche um 1945
-  Siedlungsfläche um 1959
-  Bebauungspläne (Jahr, Nutzungen)
-  Strukturhaltende Gebäude
-  Frei- und Grünflächen
-  Öffentliche Gebäude
-  Gebäudeleerstand

Denkmalschutz

-  Gesamtanlage
-  Einzeldenkmale
-  Einzeldenkmale Nebengebäude

Grundkarte

-  Hauptgebäude
-  Nebengebäude
-  Gewässer
-  Flurstücke

Ortsteil: Nieste
Blattgröße: A3
Maßstab: M 1:5000
Stand: 17. März 2023

KEK Gemeinde Nieste
KOMMUNALES ENTWICKLUNGSKONZEPT



ANP

Öffentliche Gebäude

- 1 Kreisschulsporthalle
- 2 Jugendclub
- 3 Freiw. Feuerwehr Nieste
- 4 Gemeindeverwaltung / DGH
- 5 Schützenhaus
- 6 Grundschule
- 7 Friedhofskapelle
- 8 Kindergarten



Quelle Kartengrundlage: ALKIS Bestandsdaten des Hessischen Landesamts für Bodenmanagement und Geoinformation mit Stand vom 20. November 2022.

Quelle Gesamtanlage sowie Einzeldenkmäler inkl. Nebengebäuden: Landesamt für Denkmalpflege mit Stand vom 13. Dezember 2022.