






# Historischer Ortskern Nieste





## Bebauung

-  Gebäudeleerstand
-  Grün- und Freiflächen

## Denkmalschutz

-  Hist. Ortskern / Gesamtanlage
-  Einzeldenkmale
-  Einzeldenkmale Nebengebäude

## Grundkarte

-  Hauptgebäude
-  Nebengebäude
-  Gewässer
-  Flurstücke

**Ortsteil:** Nieste  
**Blattgröße:** A3  
**Maßstab:** M 1:5000  
**Stand:** 24. März 2023

**KEK** Gemeinde Nieste  
KOMMUNALES ENTWICKLUNGSKONZEPT



Quelle Kartengrundlage: ALKIS Bestandsdaten des Hessischen Landesamts für Bodenmanagement und Geoinformation mit Stand vom 20. November 2022.

Quelle Hist. Ortskern/ Gesamtanlage sowie Einzeldenkmäler inkl. Nebengebäuden: Landesamt für Denkmalpflege mit Stand vom 13. Dezember 2022.